

# SCREENSHOT ZUR VERANSCHAULICHUNG – DACHFLÄCHENKATASTER AM BEISPIEL SINDELFINGEN



Landesanstalt für Umwelt,  
Messungen und Naturschutz  
Baden-Württemberg



Ministerium für Umwelt,  
Klima und Energiewirtschaft  
Baden-Württemberg

## Potenzialatlas Erneuerbare Energien

Sindelfingen

LEGENDE HILFE

60M

© LGL, LUBW

THEMA

GEBIETSINFO

**Legende**

Auf einen Blick

Photovoltaik - Eignung  
teilflächenscharf

- sehr gut
- gut
- bedingt

Auf einen Blick

Photovoltaik - Eignung  
gebäudescharf

**Wind**

**Solar Dachfläche**

Solar Freifläche

Wasser

Bilanz

**Auf einen Blick**

- Bestehende Solar-Dachflächenanlagen
- Photovoltaik - Eignung teilflächenscharf
- Photovoltaik - Eignung gebäudescharf
- Mittlere jährliche Sonneneinstrahlung

**Potenzial**



**Gemeindeübersicht**






Hintergrund-  
informationen


[Widerspruch](#)

# SCREENSHOT ZUR VERANSCHAULICHUNG – FLÄCHENEIGNUNG WINDKRAFT WERTHEIM AM MAIN



Landesanstalt für Umwelt,  
Messungen und Naturschutz  
Baden-Württemberg

## Potenzialatlas Erneuerbare Energien



Ministerium für Umwelt,  
Klima und Energiewirtschaft  
Baden-Württemberg

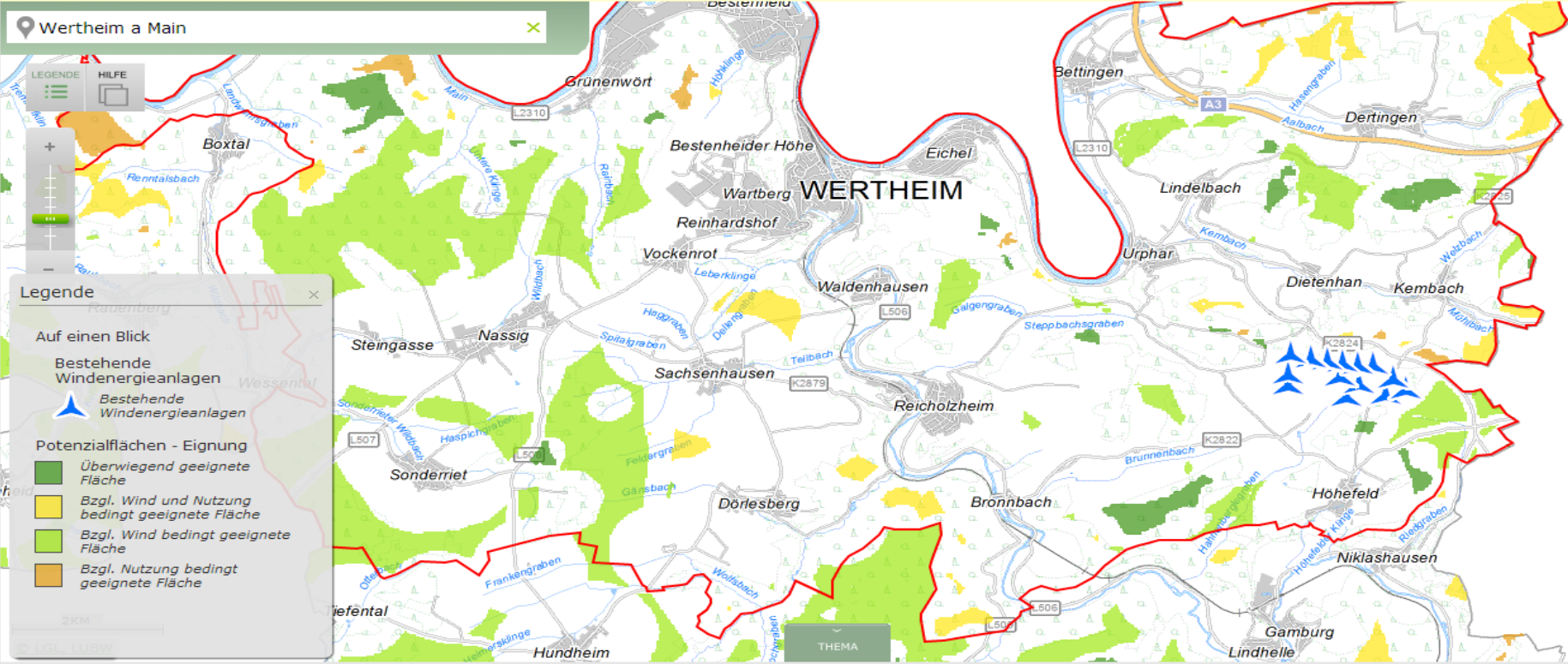
📍 Wertheim a Main ✕

LEGENDE HILFE

+

2KM

5 LCL LURW



GEBIETSINFO

**Legende** ✕

**Auf einen Blick**

Bestehende Windenergieanlagen

Bestehende Windenergieanlagen

**Potenzialflächen - Eignung**

- Überwiegend geeignete Fläche
- Bzgl. Wind und Nutzung bedingt geeignete Fläche
- Bzgl. Wind bedingt geeignete Fläche
- Bzgl. Nutzung bedingt geeignete Fläche

**Wind**

Solar Dachfläche

Solar Freifläche

Wasser

Bilanz

**Auf einen Blick** i ↻

Bestehende Windenergieanlagen

Potenzialflächen - Eignung

Flächeneignung

Windhöflichkeit

Abstandsflächen um bestehende Anlagen

**Gemeindeübersicht**

**Windatlas**

**Potenzial**

**Eignung**

[Hintergrundinformationen](#)